

REGIONE LOMBARDIA

PROVINCIA DI VARESE



COMUNE DI GALLARATE











PIANO DI GOVERNO DEL TERRITORIO

Perimetro
Distretto Urbano del Commercio
(DUC)

RT 1.4
(ESTRATTO)

PIANO DELLE REGOLE
Ambiti territoriali omogenei

ESTRATTO LEGENDA

-  Confine amministrativo comunale
-  Perimetro dei nuclei di antica formazione
-  Perimetro del tessuto urbano consolidato
-  Perimetro del distretto commerciale (Art. 49)
-  Nuclei urbani di antica formazione (Art. 26)
-  Piani di recupero convenzionati compresi nei NUF (Art. 27)
-  Ambiti residenziali intensivi - RI (Art. 28)
IUF: 1,00 mq/mq - hmax: 7 piani, 22 m
-  Ambiti residenziali semintensivi - RS1 (Art. 29)
IUF: 0,67 mq/mq - hmax: 5 - 6 piani, 19 m
-  Ambiti residenziali semintensivi - RS2 (Art. 30)
IUF: 0,33 mq/mq - hmax: 3 - 4 piani, 13 m
-  Ambiti residenziali estensivi - RE (Art. 31)
IUF: 0,17 mq/mq - hmax: 2 piani, 9 m